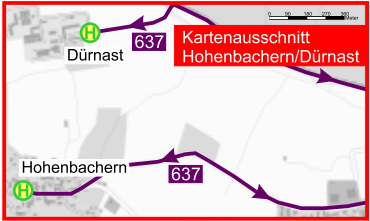


# StadtBus Freising

## Linienetzplan

gültig ab 11.12.2011

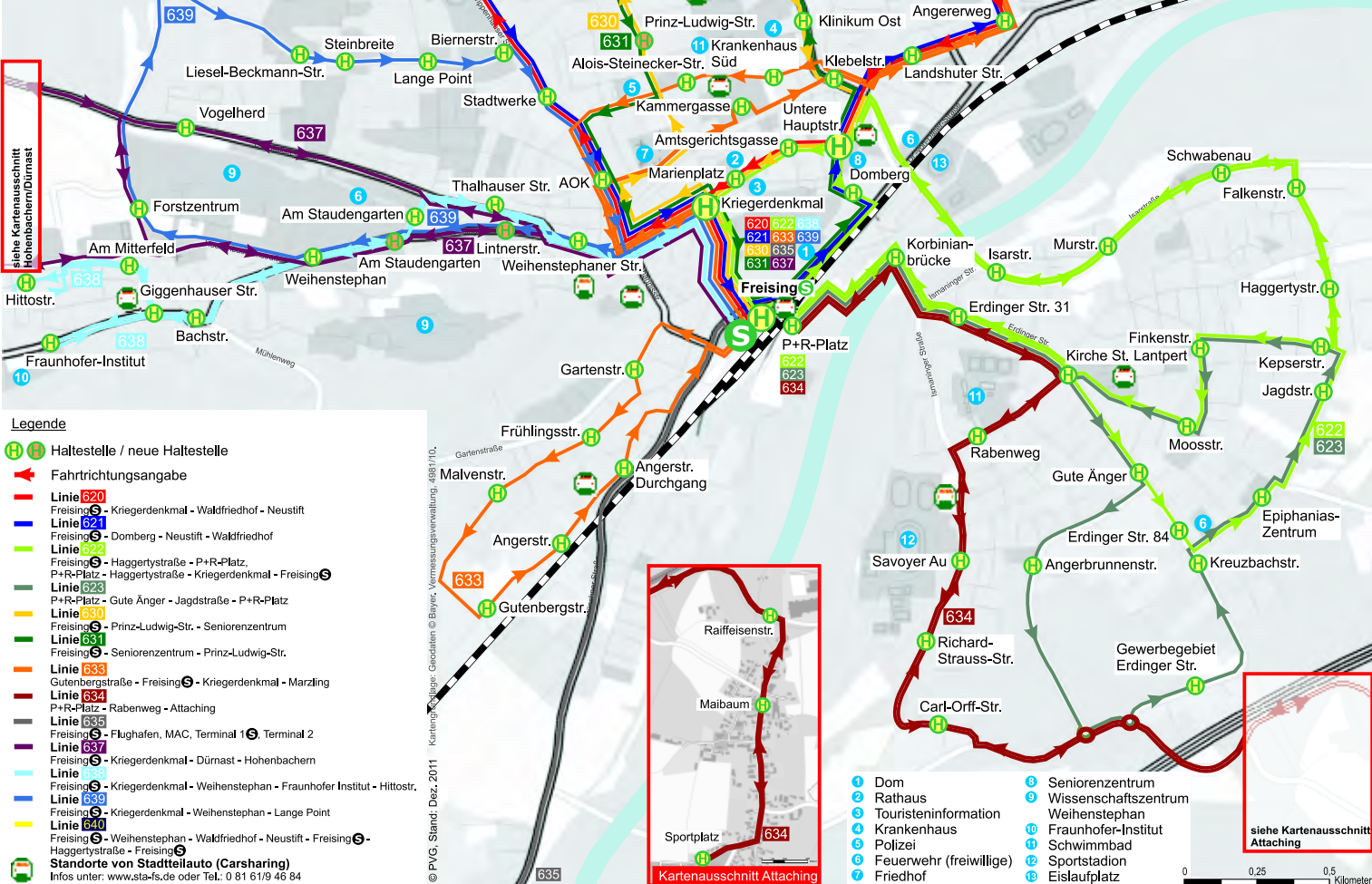
Freisinger  
Parkhaus und  
Verkehrs-  
GmbH



siehe Kartenausschnitt Hohenbachern/Dürnast



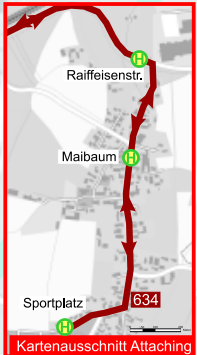
siehe Kartenausschnitt Marzling



### Legende

- Haltestelle / neue Haltestelle
- Fahrtrichtungsangabe
- Linie 620** Freising - Kriegerdenkmal - Waldfriedhof - Neustift
- Linie 621** Freising - Domberg - Neustift - Waldfriedhof
- Linie 622** Freising - Haggertystraße - P+R-Platz, P+R-Platz - Haggertystraße - Kriegerdenkmal - Freising
- Linie 623** P+R-Platz - Gute Änger - Jagdstraße - P+R-Platz
- Linie 630** Freising - Prinz-Ludwig-Str. - Seniorenzentrum
- Linie 631** Freising - Seniorenzentrum - Prinz-Ludwig-Str.
- Linie 633** Gutenbergstraße - Freising - Kriegerdenkmal - Marzling
- Linie 634** P+R-Platz - Rabenweg - Attaching
- Linie 635** Freising - Flughafen, MAC, Terminal 1 Terminal 2
- Linie 637** Freising - Kriegerdenkmal - Dürnast - Hohenbachern
- Linie 638** Freising - Kriegerdenkmal - Weihenstephan - Fraunhofer Institut - Hittosto.
- Linie 639** Freising - Kriegerdenkmal - Weihenstephan - Lange Point
- Linie 640** Freising - Weihenstephan - Waldfriedhof - Neustift - Freising - Haggertystraße - Freising
- Standorte von Stadtteilauto (Carsharing)**  
Infos unter: [www.sta-ts.de](http://www.sta-ts.de) oder Tel. 0 81 61/9 46 84

© PVG, Stand: Dez. 2011 Kartennachbearb. Geodaten © Bayer. Vermessungsverwaltung, 4981/10.



- 1 Dom
- 2 Rathaus
- 3 Touristeninformation
- 4 Krankenhaus
- 5 Polizei
- 6 Feuerwehr (freiwillige)
- 7 Friedhof

- 8 Seniorenzentrum
- 9 Wissenschaftszentrum Weihenstephan
- 10 Fraunhofer-Institut
- 11 Schwimmbad
- 12 Sportstadion
- 13 Eislaufplatz

0 0,25 0,5 Kilometer